





























	km +	km -	42 km/h	44 km/h	46 km/h
Vlaams Brabant					
Overijse					
 Officieuze Start thv Dreef 10 - 12 - 14	-3.9		12:30	12:30	12:30
 Dreef (N253),  Brusselsesteenweg (N4),  P.I. Taymansstraat  ,  P.I. Taymansstraat,  					
Duisburgsesteenweg					
 Officiele Start thv Kerk Eizer	0.0	185.6	12:38	12:38	12:38
 Duisburgsesteenweg					
Tervuren					
Duisburg	0.4	185.2	12:39	12:39	12:39
 Overijsesteenweg,  Merenstraat,  Kerkplaats,  Rootstraat,  Veeweidestraat,  Veeweidestraat, 					
Veeweidestraat					
Huldenberg					
Huldenberg	3.9	181.7	12:44	12:43	12:43
 De Limburg Stirumlaan					
 Helling / Côte 1: Veeweide	4.4	181.2	12:44	12:44	12:44
500m - 12 % Max - 5.2 % Average					
 De Limburg Stirumlaan,  A. Goossensstraat,   Gemeenteplein (N253),  R. Borremansstraat (N253),  L. Kriegelstraat (N253)					
Loonbeek	9.0	176.6	12:51	12:50	12:50
 Sint-Jansbergsesteenweg (N253)					
Neerijse	10.9	174.7	12:54	12:53	12:52
 Loonbeekstraat (N253),  Dorpstraat (N253),  Beekstraat,  Wolfshaegen					
Huldenberg	15.6	170.0	13:00	12:59	12:58
 Wolfshaegen,  Stroobantsstraat					
 Helling / Côte 2: Stroobantsstraat	17.3	168.3	13:03	13:02	13:01
1500 m - 8.5 % Max - 3.9 % Average					
 Stroobantsstraat,  Koxberg,  Elzasstraat,  Gemeenteplein,  De Peuthystraat (N253)					
Overijse	20.9	164.7	13:08	13:07	13:05
 Dreef (N253)					
 Eerste Passage Finish	23.1	162.5	13:11	13:09	13:08
 Dreef (N253),  Brusselsesteenweg (N4)					
 Helling / Côte 3: S-Bocht Overijse - Taymansstraat	24.2	161.4	13:13	13:11	13:10
740 m - 18.3 % Max - 5.5 % Average					
 Brusselsesteenweg (N4),  P.I. Taymansstraat  ,  P.I. Taymansstraat,   Duisburgsesteenweg					
Tervuren					
Duisburg	27.4	158.2	13:17	13:15	13:14
 Overijsesteenweg,  Merenstraat,  Kerkplaats,  Rootstraat,  Veeweidestraat,  Veeweidestraat, 					
Veeweidestraat					
Huldenberg					
Huldenberg	30.8	154.8	13:22	13:20	13:18
 De Limburg Stirumlaan					

	km +	km -	42 km/h	44 km/h	46 km/h
<p>Helling / Côte 4: Veeweide 500m - 12 % Max - 5.2 % Average</p> <p>↑ De Limburg Stirumlaan, ↻ A. Goossensstraat, ⚠ ↻ Gemeenteplein (N253), ↑ R. Borremansstraat (N253), ↑ L. Kriegelstraat (N253)</p> <p>Loonbeek ↑ Sint-Jansbergsesteenweg (N253)</p> <p>Neerijse ↑ Loonbeekstraat (N253), ↑ Dorpstraat (N253), ↻ Beekstraat, ↑ Wolfshaegen</p> <p>Huldenberg ↑ Wolfshaegen, ↻ Stroobantstraat</p>	31.3	154.3	13:23	13:21	13:19
<p>Helling / Côte 5: Stroobantsstraat 1500 m - 8.5 % Max - 3.9 % Average</p> <p>↑ Stroobantsstraat, ↑ Koxberg, ↑ Elzasstraat, ↑ Gemeenteplein, ↻ De Peuthystraat (N253)</p> <p>Overijse ↑ Dreef (N253)</p> <p>Tweede Passage Finish</p> <p>↑ Dreef (N253), ↻ Brusselsesteenweg (N4)</p>	47.8	137.8	13:46	13:43	13:40
<p>Helling / Côte 6: S-Bocht Overijse - Taymansstraat 740 m - 18.3 % Max - 5.5 % Average</p> <p>↑ Brusselsesteenweg (N4), ↻ P.I. Taymansstraat, ⚠ ↻ P.I. Taymansstraat, ⚠ ↻ Duisburgsesteenweg</p>	51.1	134.5	13:51	13:48	13:45
<p>Tervuren Duisburg ↑ Overijsesteenweg, ↑ Merenstraat, ↻ Kerkplaats, ↑ Rootstraat, ↻ Veeweidestraat, ↻ Veeweidestraat, ↻ Veeweidestraat</p>	54.3	131.3	13:56	13:52	13:49
<p>Huldenberg Huldenberg ↑ De Limburg Stirumlaan</p>	57.8	127.8	14:01	13:57	13:53
<p>Helling / Côte 7: Veeweide 500m - 12 % Max - 5.2 % Average</p> <p>↑ De Limburg Stirumlaan, ↻ A. Goossensstraat, ⚠ ↻ Gemeenteplein (N253), ↑ R. Borremansstraat (N253), ↑ L. Kriegelstraat (N253)</p> <p>Loonbeek ↑ Sint-Jansbergsesteenweg (N253)</p> <p>Neerijse ↑ Loonbeekstraat (N253), ↑ Dorpstraat (N253), ↻ Beekstraat, ↑ Wolfshaegen</p> <p>Huldenberg ↑ Wolfshaegen, ↻ Stroobantstraat</p>	62.8	122.8	14:08	14:04	14:00
<p>Helling / Côte 8: Stroobantsstraat 1500 m - 8.5 % Max - 3.9 % Average</p> <p>↑ Stroobantsstraat, ↑ Koxberg, ↑ Elzasstraat, ↑ Gemeenteplein, ↻ De Peuthystraat (N253)</p>	71.2	114.4	14:20	14:15	14:11
<p>Overijse ↑ Dreef (N253)</p> <p>Derde Passage Finish</p> <p>↑ Dreef (N253), ↻ Brusselsesteenweg (N4)</p>	74.8	110.8	14:25	14:20	14:16
<p>76.9</p>	108.7	14:28	14:23	14:18	

	km +	km -	42 km/h	44 km/h	46 km/h
<p>Helling / Côte 9: S-Bocht Overijse - Taymansstraat 740 m - 18.3 % Max - 5.5 % Average</p> <p>↑ Brusselsesteenweg (N4), → P.I. Taymansstraat , ↘, ↙ P.I. Taymansstraat, ⚠ → Duisburgsesteenweg</p>	78.1	107.5	14:30	14:24	14:20
<p>Tervuren</p> <p>Duisburg ↑ Overijsesteenweg, ↑ Merenstraat, ↻ Kerkplaats, ↑ Rootstraat, → Veeweidestraat , ↙ Veeweidestraat, ↻ Veeweidestraat</p>	81.2	104.4	14:34	14:29	14:24
<p>Huldenberg</p> <p>Huldenberg ↑ De Limburg Stirumlaan</p>	84.7	100.9	14:39	14:33	14:28
<p>Helling / Côte 10: Veeweide 500m - 12 % Max - 5.2 % Average</p> <p>↑ De Limburg Stirumlaan, ↻ A. Goossensstraat , ⚠ ↻ Gemeenteplein (N253), ↑ R. Borremansstraat (N253), ↑ L. Kriegelstraat (N253)</p>	85.2	100.4	14:40	14:34	14:29
<p>Loonbeek ↑ Sint-Jansbergsesteenweg (N253)</p>	89.7	95.9	14:46	14:40	14:35
<p>Neerijse ↑ Loonbeekstraat (N253), ↑ Dorpstraat (N253), → Beekstraat, ↑ Wolfshaegen</p>	91.7	93.9	14:49	14:43	14:38
<p>Huldenberg ↑ Wolfshaegen, ↻ Stroobantsstraat</p>	96.3	89.3	14:56	14:49	14:44
<p>Helling / Côte 11: Stroobantsstraat 1500 m - 8.5 % Max - 3.9 % Average</p> <p>↑ Stroobantsstraat, ↑ Koxberg , ↑ Elzasstraat, ↑ Gemeenteplein, → De Peuthystraat (N253)</p>	98.1	87.5	14:58	14:52	14:46
<p>Overijse ↑ Dreef (N253)</p>	101.7	83.9	15:03	14:57	14:51
<p>Vierde Passage Finish ↑ Dreef (N253), → Brusselsesteenweg (N4)</p>	103.8	81.8	15:06	15:00	14:53
<p>Helling / Côte 12: S-Bocht Overijse - Taymansstraat 740 m - 18.3 % Max - 5.5 % Average</p> <p>↑ Brusselsesteenweg (N4), → P.I. Taymansstraat , ↘, ↙ P.I. Taymansstraat, ⚠ → Duisburgsesteenweg , → Horenberg</p>	105.0	80.6	15:08	15:01	14:55
<p>Helling / Côte 13: Horenberg 400 m - 18.3 % Max - 8.7 % Average</p> <p>↙ Nekkedelle, → Overijsesteenweg</p>	108.2	77.4	15:13	15:06	14:59
<p>Tervuren</p> <p>Duisburg ↑ Overijsesteenweg, ↑ Merenstraat, ↻ Kerkplaats, ↑ Rootstraat, → Veeweidestraat , ↙ Veeweidestraat, ↻ Veeweidestraat</p>	109.8	75.8	15:15	15:08	15:01
<p>Huldenberg</p> <p>Huldenberg ↑ De Limburg Stirumlaan</p>	113.3	72.3	15:20	15:12	15:06

	km +	km -	42 km/h	44 km/h	46 km/h
<p>Helling / Côte 14: Veeweide</p> <p>500m - 12 % Max - 5.2 % Average</p> <p>↑ De Limburg Stirumlaan, ↻ A. Goossensstraat, ⚠ ↻ Gemeenteplein (N253), ↑ R. Borremansstraat (N253), ↻ Smeysberg</p>	113.8	71.8	15:21	15:13	15:06
<p>Helling / Côte 15: Smeysberg</p> <p>700m - 16 % Max - 8.8 % Average</p> <p>↑ Smeysberg, ⚠ ↻ Stroobantsstraat, ↑ Koxberg, ↑ Elzasstraat, ↑ Gemeenteplein, ↻ De Peuthystraat (N253)</p>	118.2	67.4	15:27	15:19	15:12
<p>Overijse</p> <p>↑ Dreef (N253)</p>	122.1	63.5	15:32	15:24	15:17
<p>Vijfde passage Finish</p> <p>↑ Dreef (N253), ↻ Brusselsesteenweg (N4)</p>	124.3	61.3	15:36	15:27	15:20
<p>Helling / Côte 16: S-Bocht Overijse - Taymansstraat</p> <p>740 m - 18.3 % Max - 5.5 % Average</p> <p>↑ Brusselsesteenweg (N4), ↻ P.I. Taymansstraat ⚠, ↻ P.I. Taymansstraat, ⚠ ↻ Duisburgsesteenweg, ↻ Horenberg</p>	125.4	60.2	15:37	15:29	15:22
<p>Helling / Côte 17: Horenberg</p> <p>400 m - 18.3 % Max - 8.7 % Average</p> <p>↻ Nekkedelle, ↻ Overijsesteenweg</p>	128.7	56.9	15:42	15:33	15:26
<p>Tervuren</p> <p>Duisburg</p> <p>↑ Overijsesteenweg, ↑ Merenstraat, ↻ Kerkplaats, ↑ Rootstraat, ↻ Veeweidestraat, ↻ Veeweidestraat, ↻ Veeweidestraat</p>	130.2	55.4	15:44	15:36	15:28
<p>Huldenberg</p> <p>Huldenberg</p> <p>↑ De Limburg Stirumlaan</p>	133.7	51.9	15:49	15:40	15:32
<p>Helling / Côte 18: Veeweide</p> <p>500m - 12 % Max - 5.2 % Average</p> <p>↑ De Limburg Stirumlaan, ↻ A. Goossensstraat, ⚠ ↻ Gemeenteplein (N253), ↑ R. Borremansstraat (N253), ↻ Smeysberg</p>	134.2	51.4	15:50	15:41	15:33
<p>Helling / Côte 19: Smeysberg</p> <p>700m - 16 % Max - 8.8 % Average</p> <p>↑ Smeysberg, ⚠ ↻ Stroobantsstraat, ↑ Koxberg, ↑ Elzasstraat, ↑ Gemeenteplein, ↻ De Peuthystraat (N253)</p>	138.6	47.0	15:56	15:47	15:39
<p>Overijse</p> <p>↑ Dreef (N253)</p>	142.5	43.1	16:02	15:52	15:44
<p>Zesde passage Finish</p> <p>↑ Dreef (N253), ↻ Brusselsesteenweg (N4)</p>	144.7	40.9	16:05	15:55	15:47
<p>Helling / Côte 20: S-Bocht Overijse - Taymansstraat</p> <p>740 m - 18.3 % Max - 5.5 % Average</p> <p>↑ Brusselsesteenweg (N4), ↻ P.I. Taymansstraat ⚠, ↻ P.I. Taymansstraat, ⚠ ↻ Duisburgsesteenweg, ↻ Horenberg</p>	145.8	39.8	16:06	15:57	15:48

	km +	km -	42 km/h	44 km/h	46 km/h
<p>Helling / Côte 21: Horenberg</p> <p>400 m - 18.3 % Max - 8.7 % Average</p> <p>↶ Nekkedelle, ↷ Overijsesteenweg</p>	149.1	36.5	16:11	16:01	15:52
Tervuren					
<p>Duisburg</p> <p>↶ Overijsesteenweg, ↶ Merenstraat, ↶ Kerkplaats, ↶ Rootstraat, ↷ Veeweidestraat, ↷ Veeweidestraat, ↷ Veeweidestraat</p>	150.7	34.9	16:13	16:03	15:55
Huldenberg					
<p>Huldenberg</p> <p>↶ De Limburg Stirumlaan</p>	154.1	31.5	16:18	16:08	15:59
<p>Helling / Côte 22: Veeweide</p> <p>500m - 12 % Max - 5.2 % Average</p> <p>↶ De Limburg Stirumlaan, ↶ A. Goossensstraat, ⚠↷ Gemeenteplein (N253), ↶ R. Borremansstraat (N253), ↷ Smeysberg</p>	154.6	31.0	16:19	16:09	16:00
<p>Helling / Côte 23: Smeysberg</p> <p>700m - 16 % Max - 8.8 % Average</p> <p>↶ Smeysberg, ⚠↷ Stroobantsstraat, ↶ Koxberg, ↶ Elzasstraat, ↶ Gemeenteplein, ↷ De Peuthystraat (N253)</p>	159.0	26.6	16:25	16:15	16:05
Overijse					
<p>↶ Dreef (N253)</p>	162.9	22.7	16:31	16:20	16:11
<p>🚲 Zevende passage Finish</p> <p>↶ Dreef (N253), ↷ Brusselsesteenweg (N4)</p>	165.1	20.5	16:34	16:23	16:13
<p>Helling / Côte 24: S-Bocht Overijse - Taymansstraat</p> <p>740 m - 18.3 % Max - 5.5 % Average</p> <p>↶ Brusselsesteenweg (N4), ↷ P.I. Taymansstraat 🏔, ↶ P.I. Taymansstraat, ⚠↷ Duisburgsesteenweg, ↷ Horenberg</p>	166.3	19.3	16:36	16:25	16:15
<p>Helling / Côte 25: Horenberg</p> <p>400 m - 18.3 % Max - 8.7 % Average</p> <p>↶ Nekkedelle, ↷ Overijsesteenweg</p>	169.5	16.1	16:40	16:29	16:19
Tervuren					
<p>Duisburg</p> <p>↶ Overijsesteenweg, ↶ Merenstraat, ↶ Kerkplaats, ↶ Rootstraat, ↷ Veeweidestraat, ↷ Veeweidestraat, ↷ Veeweidestraat</p>	171.1	14.5	16:42	16:31	16:21
Huldenberg					
<p>Huldenberg</p> <p>↶ De Limburg Stirumlaan</p>	174.6	11.0	16:47	16:36	16:26
<p>Helling / Côte 26: Veeweide</p> <p>500m - 12 % Max - 5.2 % Average</p> <p>↶ De Limburg Stirumlaan, ↶ A. Goossensstraat, ⚠↷ Gemeenteplein (N253), ↶ R. Borremansstraat (N253), ↷ Smeysberg</p>	175.1	10.5	16:48	16:37	16:26
<p>Helling / Côte 27: Smeysberg</p> <p>700m - 16 % Max - 8.8 % Average</p> <p>↶ Smeysberg, ⚠↷ Stroobantsstraat, ↶ Koxberg, ↶ Elzasstraat, ↶ Gemeenteplein, ↷ De Peuthystraat (N253)</p>	179.5	6.1	16:54	16:43	16:32

Overijse

↑ Dreef (N253)

🚩 **Aankomst - Arrivée**
thv Dreef 10 - 12 - 14

km +	km -	42 km/h	44 km/h	46 km/h
183.4	2.2	17:00	16:48	16:37
185.6	0.0	17:03	16:51	16:40